



VERKÍS
VERKFRÆÐISTOFA



Íbúafundur – Aðalskipulag Súðavíkurhrepps
Samkomuhúsinu í Súðavík
Gunnar Páll Eydal og Erla Bryndís Kristjánsdóttir
5.11. 2016

Stefna sveitarfélags
um landnotkun, byggðapróun, byggðamynstur,
samgöngu- og þjónustukerfi og umhverfismál



Náttúra

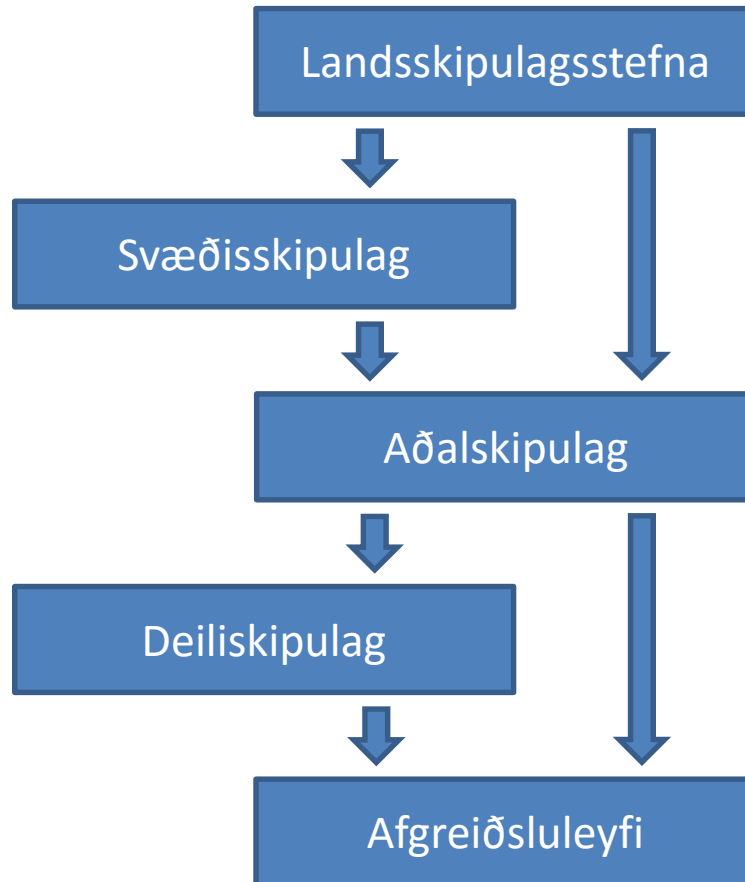
Lífríki og landslag
Vatn og loft
Óbyggð svæði
Náttúruvá

Samfélag

Byggð
Atvinna
Félags- og
velferðarmál
Útivist og íþróttir

Innviðir

Samgöngur
Veitur
Sorp



Skipulagslög og skipulagsreglugerð

Þróun byggðar og landnotkunar á landinu öllu verði í samræmi við skipulagsáætlanir þar sem efnahagslegar, félagslegar og menningarlegar **þarfir landsmanna**, heilbrigði þeirra og öryggi er haft að leiðarljósi,

Stuðla að **skynsamlegri og hagkvæmri nýtingu** lands og landgæða, tryggja vernd landslags, náttúru og menningarverðmæta og koma í veg fyrir umhverfisspjöll og ofnýtingu, með sjálfbæra þróun að leiðarljósi,

Tryggja **réttaröryggi** í meðferð skipulagsmála þannig að réttur einstaklinga og lögaðila verði ekki fyrir borð borinn þótt hagur heildarinnar sé hafður að leiðarljósi,

Tryggja að **samráð** sé haft við almenning við gerð skipulagsáætlana þannig að honum sé gefið tækifæri til að hafa áhrif á ákvörðun stjórnvalda við gerð slíkra áætlana,

Tryggja **faglegan** undirbúning mannvirkjagerðar við gerð skipulagsáætlana varðandi útlit bygginga og form og aðgengi fyrir alla.






















Lög um umhverfismat áætlana





Stuðla að **sjálfbærri þróun** og draga úr neikvæðum umhverfisáhrifum og jafnframt að stuðla að því að við áætlanagerð sé tekið tillit til **umhverfissjónarmiða**



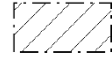


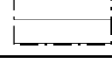
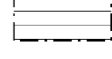
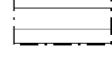
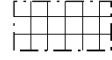

Metin áhrif skipulagsleiða á umhverfið


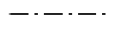





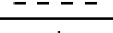




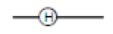

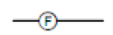
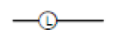
Umhverfi

Samheiti fyrir samfélag, heilbrigði manna, dýr, plöntur, líffræðilega fjölbreytni, jarðveg, jarðmyndanir, vatn, loft, veðurfar, eignir, menningararfleifð, þ.m.t. byggingarsögulegar og fornleifafræðilegar minjar, og landslag og samspil þessara þátta

Landnotkun	Tákn
Íbúðarbyggð (ÍB)	
Miðsvæði (M)	
Verslun og þjónusta (VP)	
Samfélagsþjónusta (S)	
Athafnasvæði (AT)	
Iðnaðarsvæði (I)	
Efnistöku- og efnislosunarsvæði (E)	
Fristundabyggð (F)	
Aðfeyingar- og ferðamannasvæði (AF)	
Íþróttasvæði (ÍÞ)	
Kirkjugarðar og grafreitir (K)	
Opin svæði (OP)	
Vegir, götur og stígar (VE)	
Flugvellir (FV)	
Hafnir (H)	
Veitur og helgunarsvæði (VH)	
Landbúnaðarsvæði (L)	
Skógræktar og landgræðslusvæði (SL)	
Óbyggð svæði (ÓB)	
Vötn, ár og sjór (V)	
Sérstök not haf- og vatnssvæða (SN)	

Vatnsból (VB)	
Strandsvæði (ST)	
Varnar- og öryggissvæði (VÖ)	
Skipulagi frestað	

Takmörkun	Tákn
Náttúruvá (NV)	
Varúðarsvæði eða aðrar takmarkanir (VA)	
Friðlýst svæði (FS)	
Önnur náttúruvernd (ÖN)	
Mínjavernd (MV)	
Vatnsvernd, fjarsvæði (VF)	
Vatnsvernd, grannsvæði (VG)	
Vatnsvernd, strandsvæða (VS)	
Hverfisvernd (HV)	
Hindranafötur flugvallar (HF)	

Mörk landnotkunarreita	
Mörk svæða með takmörkun á landnotkun	
Skipulagsmörk	
Þéttbýlismörk	
Stofnvegur / stofnbraut	
Tengivegur / tengibraut	
Aðrir vegir og götur	
Göng	
Mislæg gatnamót	
Göngu- og/eða hjólréiðaleið	
Reiðleið	
Veitur	    

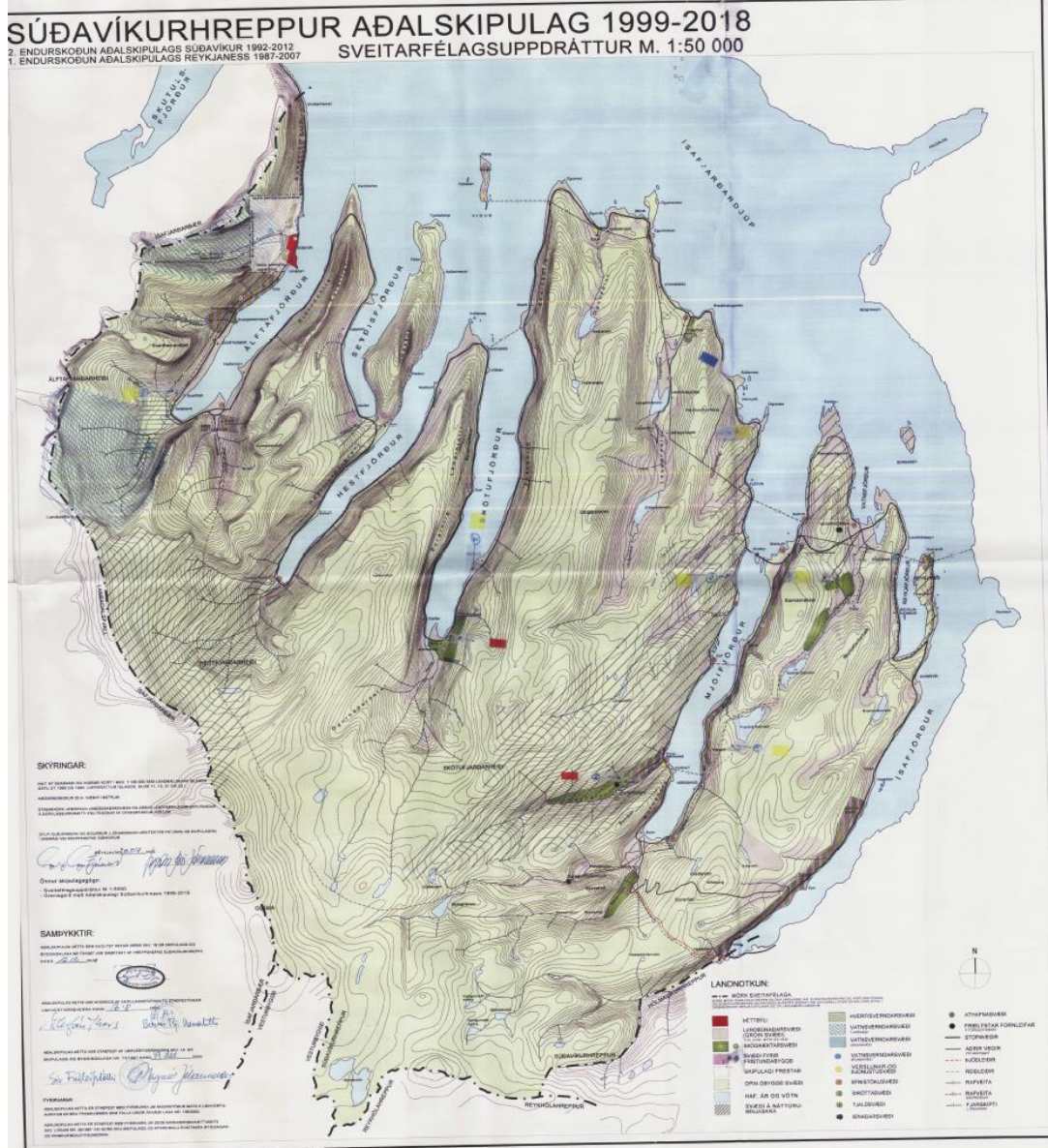
Dæmi um lög og áætlanir

Lög	Reglugerðir	Áætlanir	Alþjóðaskuldbindingar
Hafnalög	Reglugerð um framkvæmdaleyfi	Landsskipulagsstefna 2015-2026	Evrópski landslagssáttmálinn
Jarðalög	Reglugerð um hávaða	Umhverfissvottun Vestfjarða	Ramsarsamningur um votlendi
Mannvirkjalög	Reglugerð um hollustuhætti	Sóknaráætlun Vestfjarða 2015-2019	Samningur Sameinuðu þjóðanna um líffræðilegan fjölbreytileika
Lög um mat á umhverfisáhrifum	Reglugerð um hættumat vegna ofanflóða og flokkun og nýtingu hættusvæða	Byggðaáætlun 2014-2017	
Lög um meðhöndlun úrgangs	Reglugerð um neysluvatn	Náttúruverndaráætlun 2009-2013	
Lög um menningarminjar	Reglugerð um mat á umhverfisáhrifum	Menningarstefna í mannvirkjagerð	
Lög um náttúruvernd	Reglugerð um varnir gegn mengun vatns	Kerfisáætlun Landsnets 2014-2023	
Lög um varnir gegn snjóflóðum og skriðuföllum	Reglugerð um varnir gegn mengun grunnvatns	Samgönguáætlun 2011-2022	
Vegalög		Rammaáætlun	
		Velferð til framtíðar	



- Allt land skipulagsskylt
- Gildistími - endurskoðun
- Ný lög
- Auknar kröfur í skipulagsgerð
- Virkt stjórnæki sem nýtist við ákvarðanatöku
- Tækifæri fyrir sveitarfélagið
 - Sérstaða og ímynd
 - Breytt nýting
 - Ný áform
 - Mismunandi leiðir
 - Hagsmunaárekstrar





SÚÐAVÍKURHREPPUR AÐALSKIPULAG 1999-2018

2. ENDURSKODUN AÐALSKIPULAGS SÚÐAVÍKUR 1992-2012
 1. ENDURSKODUN AÐALSKIPULAGS REYKJANESS 1967-2007

SÚÐAVÍK, ÞÉTTBYLISUPPDRATTUR
 M. 1 : 5000

LANDNOTKUN:

 IBÚÐARSVÆÐI	 ÚTIVISTARSVÆÐI
 SVÆÐI FYRIR ÞJÓNUSTUÐOFNANIR	 IHRÓTTASVÆÐI
 MÍÐSVÆÐI	 K KIRKJUGARÐUR
 ATHAFNASVÆÐI	 S SKOGRÆKTARSVÆÐI
 IÐNÁÐARSVÆÐI	 M MINNINGAKHREIÐUK
 EFNISÞÓKUSVÆÐI	 T TJALDSVÆÐI
 BLÓNDUÐ LANDNOTKUN	 H HESTHÚSAVÆÐI
 HFI GJAINARSVÆÐI	 HAF, ÁR OG VÖTN.
 OPIN ÖBYGGÐ SVÆÐI	 VATNSVERNDARSVÆÐI
 LANDBÚNÁÐARSVÆÐI	 VATNSVERNDARSVÆÐI
 SKIPULAGI FRESTAÐ	 VATNSBÓL
 STÖFNVEGR	 V- VATNSVEITA
 AÐRIR VEGIR	 R- RAFVEITA
 GÖNGULEIÐIR	 S- FJÁRSKIPTI
 REIÐLEIÐIR	 F- FÁVEITA
 MÖRK ÞÉTTBYLIS-UPPDRATTAR	 E- SPENNISÞÓÐ
	 G- FJÁRHELD GIRÐING

Önnur skipulagsgögn:

- Sveitafélagsuppdráttur M 1:50 000.
- Greinagráttur með Aðalskipulagi Súdavíkurhrepps 1999-2018.

SKYRINGAR:

ÞRÉT R.Y. MYNDMÉLIÐ EFTIR LÖFTTÝNINGUM SEM LANDEIÐIÐNAR ÍSLANDS TÓKU D. 08. 1986.

ÞRÉT R.Y. STÖÐVÆÐI
 HÉVAÐI: STADSÍÐI
 HÉVAÐI: TÍÐ
 HÉVAÐI: ERU MELLO A HANDELNUN
 HUS Í NYJA BYGGINGU ERU FENIR ÖR SAMBYKTI DELGJAFULAGA SVÆÐINGU

STYLI GJÖRÐINGIN ÖR SKULUR J. JÓHANNESSON ARKITEKTAR FÁ UNNU AÐ SKIPULAGI

FAMMUNAR-ÞRÉT R.Y. 2002

[Signatures]

SAMBÝKKTIR:

AÐALSKIPULAGIÐ ÞETTA SEM AUKLÝST HEFUR VERIÐ ERV. 18. GR. SKIPULAGIÐ OG
 BYGGINGALAGA NR. 731002 VAR SAMÞYKKT AF HREPPSTJÓRD SÚÐAVÍKURHREPPS
 DANN. 18. 2002

[Signature]

AÐALSKIPULAGIÐ ÞETTA VAR AFREYÐIÐ AF HREPPSTJÓRD SÚÐAVÍKURHREPPS
 UMVERJINGARÁKUNIRNAN DANN. 16. 8. 2003

[Signature]

AÐALSKIPULAGIÐ ÞETTA VAR STAÐFEST AF UMVERJINGARÁKUNIRNAN SV. 18. GR.
 BYGGINGALAGA NR. 731002 DANN. 18. 2002

[Signature]

FYRIRVARAR:
 AÐALSKIPULAGIÐ ÞETTA ER STAÐFEST MEÐ FÝRIRVARA UM MEIÐSTÓÐUR MATS Á UMVERJING-
 ÁHRIFUM SEINRA FRAMKVEIÐA SEM FALLA UNDR ÁRVEIÐI LAGA NR. 1802000

AÐALSKIPULAGIÐ ÞETTA ER STAÐFEST MEÐ FÝRIRVARA UM GERO BRANDBERGHEITMATIS
 SV. LÖGUM NR. 401/97 VÍÐ ÖÐRU DELGJAFULAGA OG AFREIÐIS-ENSTAKKA BYGGINGUM
 OG FRAMMUNINGAVIRKISKA.



3.3.2 IÐNAÐAR-OG ATHAFNASVÆÐI

Almennt.

Um almennar forsendur er vísað til kafla 2.5.2 og 2.5.3.

Stefnumörkun, tillaga.

Núverandi athafnasvæði í Stúðavík er á hafnarsvæðinu við Njarðarbraut. Skipulagi er frestað á því svæði.

Á skipulagstímabilinu er gert ráð fyrir athafnasvæði á sunnanverðri Langeyri. Þar gerir skipulagið ráð fyrir rúmlega 3 ha svæði fyrir fjölpætta athafnastarfsemi, einkum hafnsækinni, svo sem smáfyrirtækjum í úrvinnslu sjávarafurða.

Auk þess er Orkubú Vestfjarða á 0.2 ha svæði í hliðinni ofan byggðar norðan Eyrardalsár. Skipulagi á svæðinu er frestað.

Í Reykjanesi er gert ráð fyrir athafnastarfsemi. Þar er einkum horft til vistvænnar starfsemi sem notar jarðhita svo sem gróðurhúsaræktun eða annar léttur iðnaður.





2.10.2 TENGSL BYGGÐARINNAR UTAN OG INNAN EYRARDALSÁR.

Í framhaldi af snjóflóðinu í janúar 1995 var þegar í stað hafist handa við að leggja drög að nýrri byggð í landi Eyrardals innar við Álftafjörð. Nýja byggðin þar sem uppbygging er nú þegar vel á veg komin, er um 1 km sunnan hafnarsvæðisins. Umferðarleg tengsl þessara tveggja byggðarkjarna eru annars vegar um þjóðveginn en hins vegar um göngu- og reiðhjólástíga meðfram honum.

Eins og fram hefur komið er höfnin, hafnarsvæðið og fiskvinnsluhúsið, helstu atvinnufyrirtæki staðarins staðsett á Súðavíkurjörðinni. Allt svæðið upp af höfninni er á hættusvæði. Ekki er heimilt að búa í íbúðarhúsum í eldri byggðinni sem keypt hafa verið upp á tilteknu tímabili yfir vetrarmánuðina. Allar opinberar byggingar, þ. m. t. stjórnsýsla bæjarins, heilsugæslan, starfsemi pósts og síma svo og bankastarfsemi hafa til skamms tíma staðið á skilgreindu snjóflóðahættusvæði en hafa nú verið fluttar yfir í byggðina í Eyrardalslandi. Það er því vandasant viðfangsefni þessarar skipulagsgerðar að tryggja eðlileg tengsl á milli eldri og nýrri byggðar og ráða í afdrif og framtíðarnotkun íbúðarhúsa, opinberra bygginga og þjónustuhúsa á þessu svæði.

2.10.3 FRAMTÍÐARBYGGÐ Í SÚÐAVÍK

Eins og fram hefur komið er undirlendi á Vestfjörðum víða takmarkað. Þar er vart að finna viðfeðmt samhangandi byggingarland. Þannig er það einnig í landi Eyrardals.

Það ber því að nýta landið vel þannig að framtíðarþróun byggðar í Súðavík sé tryggð til lengri tíma.

3.3.5 SVÆÐI FYRIR ÞJÓNUSTUSTOFNANIR

3.3.5.1 VERSLUN OG ÞJÓNUSTA

Almennt.

Um almennar forsendur er vísað til kafla 2.5.4 og 2.5.7.

Stefnumörkun, tillaga.

SÚÐAVÍK

Hús björgunarsveitarinnar, Ákabúð, sem stendur á um 2278 m² lóð neðan þjóðveggar á mótis við Eyrardal í nýju byggðinni, mun áfram gegna hlutverki sínu þar.

Gert er ráð fyrir uppbyggingu tjaldsvæðis í þágu ferðamanna (ferðaþjónustu) ofan og innan til við félagsheimilið í Súðavík. Að öðru leyti vísast til umfjöllunar í kafla 3.4.1.2.

DREIFBÝLIÐ

Gert er ráð fyrir þjónustustarfsemi í þágu ferðamann á svæði nálægt botni Mjóafjarðar. Um er að ræða gistimöguleika, verslun og tjaldsvæði.

Búast má við breytingum á umsvifum á svæðinu vegna fyrirhugaðrar nýrrar vegartengingar yfir Mjóafjörð um Hríutey.

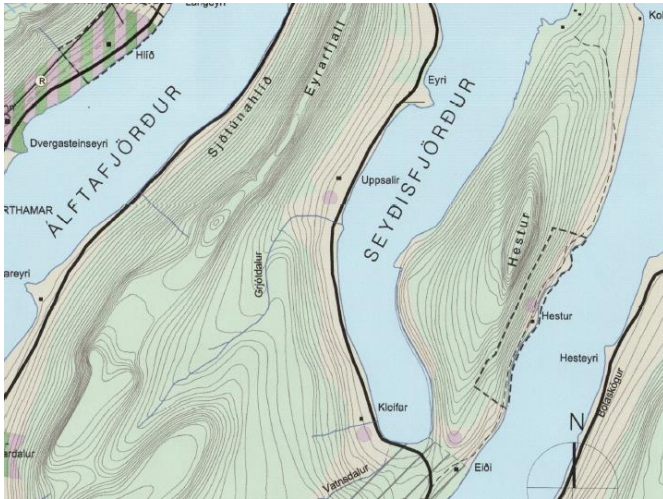
Gert er ráð fyrir þjónustustarfsemi í þágu ferðamanna í Reykjanesi.

Hugsanlegt er að þjóðvegurinn um Djúp muni í framtíðinni liggja um Reykjanes sem mun skapa aðrar forsendur til nýtingar mannvirkja og náttúruauðlinda þar.

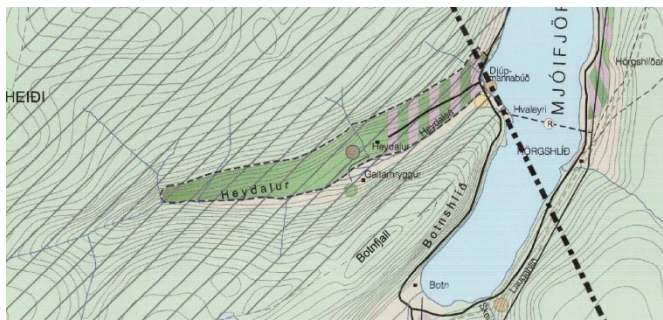
Auk þess er gert ráð fyrir þjónustustarfsemi, einkum í þágu ferðamanna, í Vigur og Ögri.



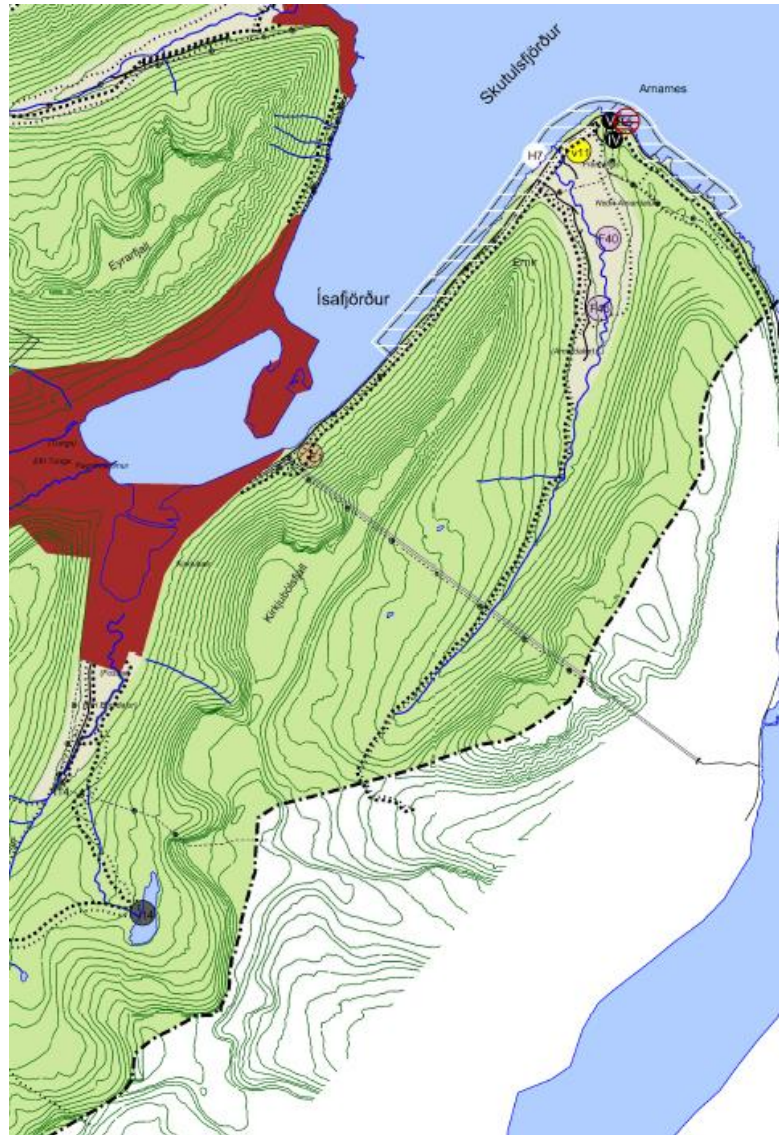
Breytingar 2012



Hlíð
Hestur



Heydalur





Umhverfið mótar skipulagið og skipulagið mótar umhverfið

Takmarkanir

- Hættusvæði vegna ofanflóða, vatnsverndarsvæði, náttúruminjaskrá, nálægð við vatnsbakka, helgunarsvæði vega og raflína, önnur sérstök svæði o.fl.

Tækifæri

- Náttúran er lífsviðurværi íbúa



Samfélagið

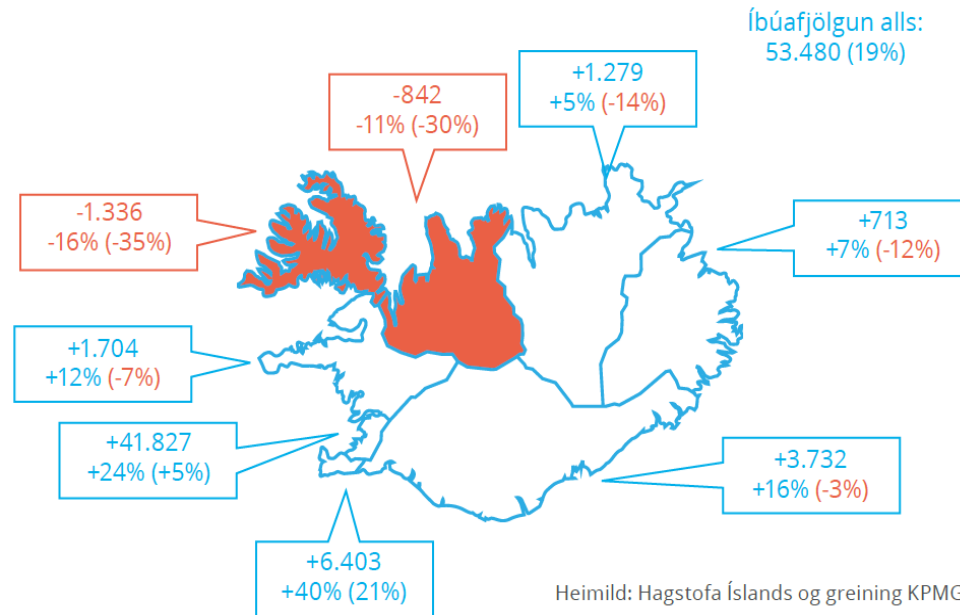
- Sagan og menningin
- Byggðin: Dreifbýli og þéttbýli
- Atvinnumál: Landbúnaður, iðnaður, ferðapjónusta, sjávarútvegur, fiskeldi, þjónusta o.fl.

Innviðir

- Vegir, raflínur, fjarskipti



Mannfjöldapróun frá 2000 til 2016

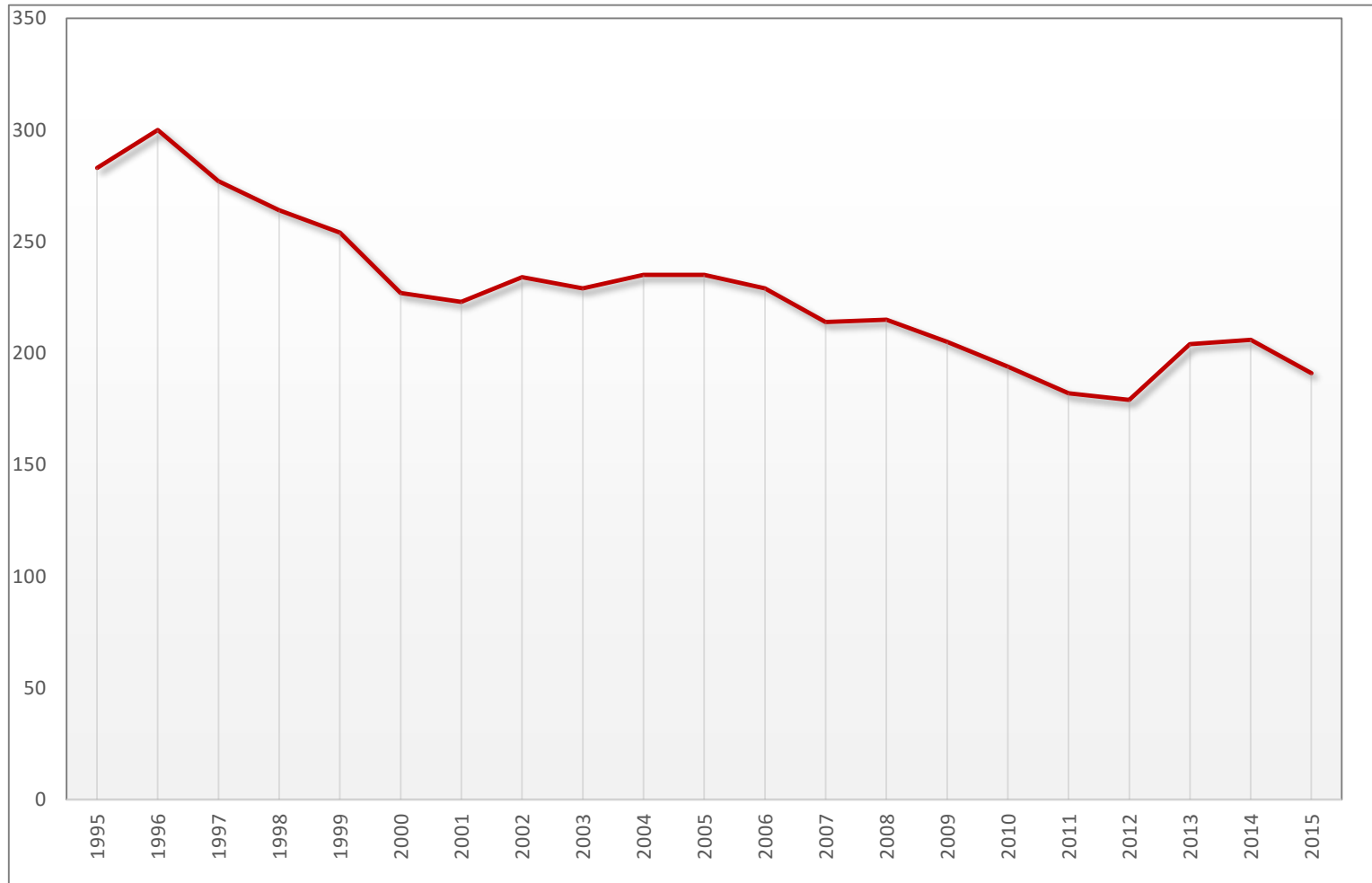


Landsskipulagsstefna

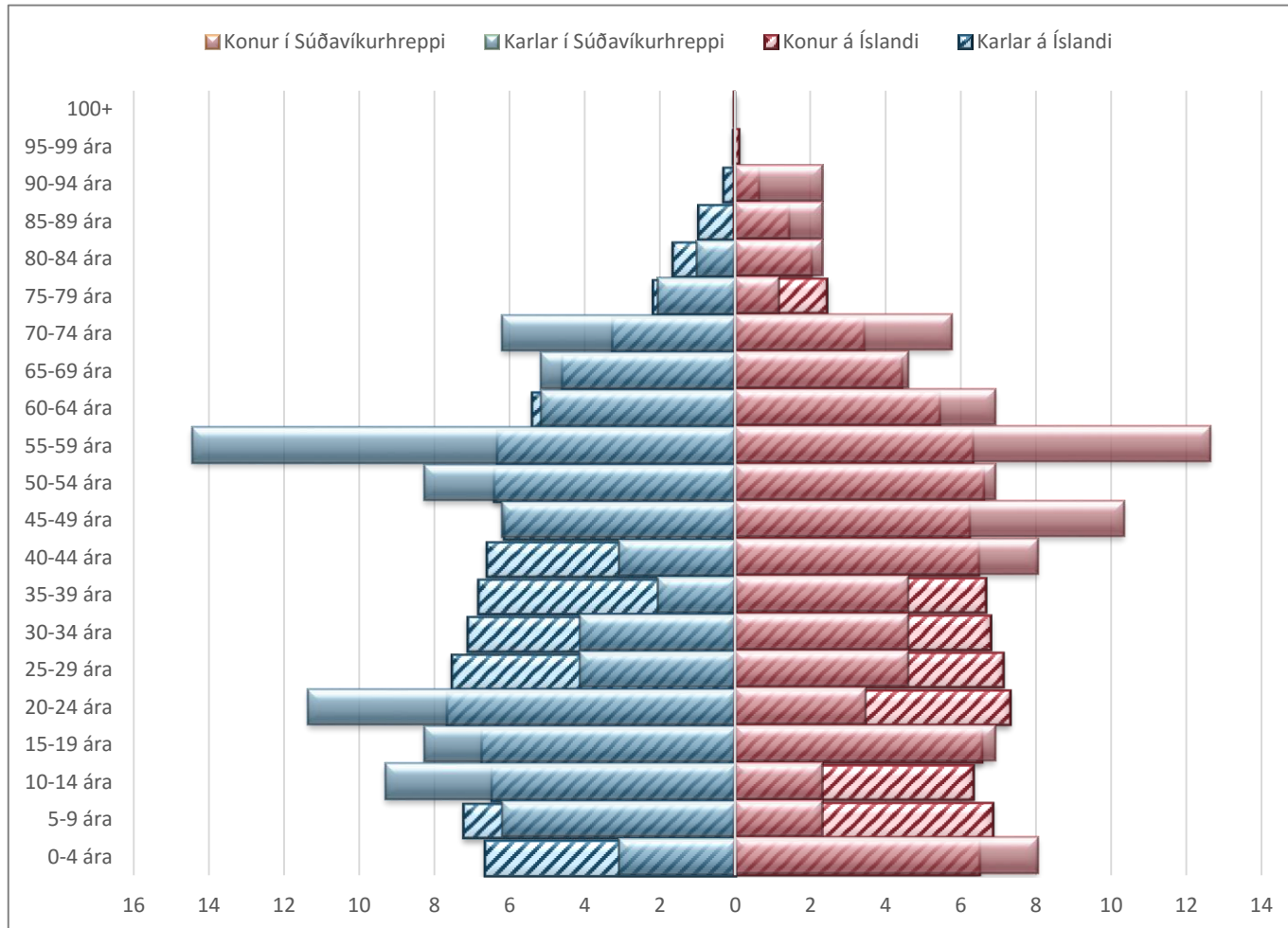


Stefnumörkun sveitarfélaga

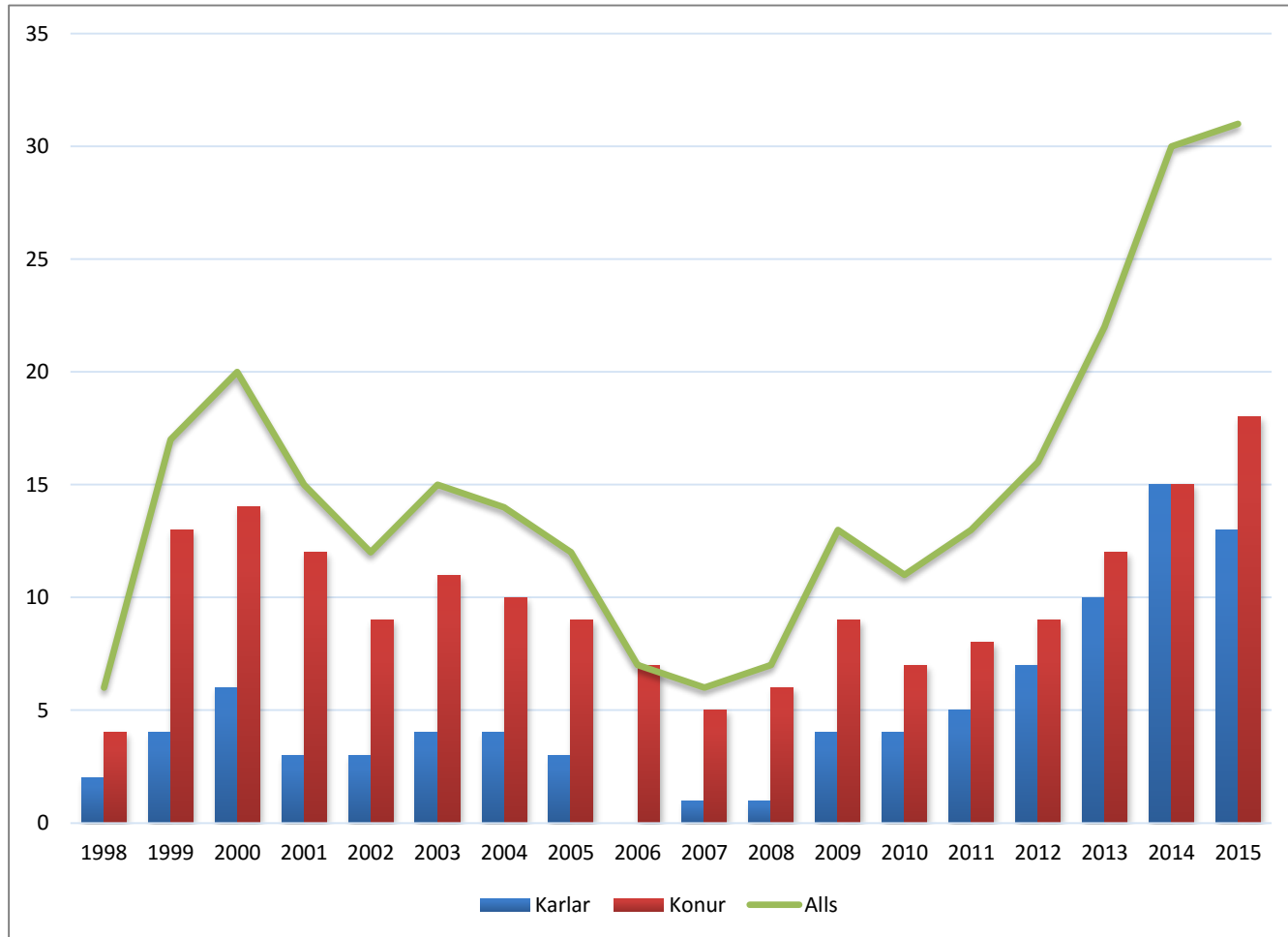




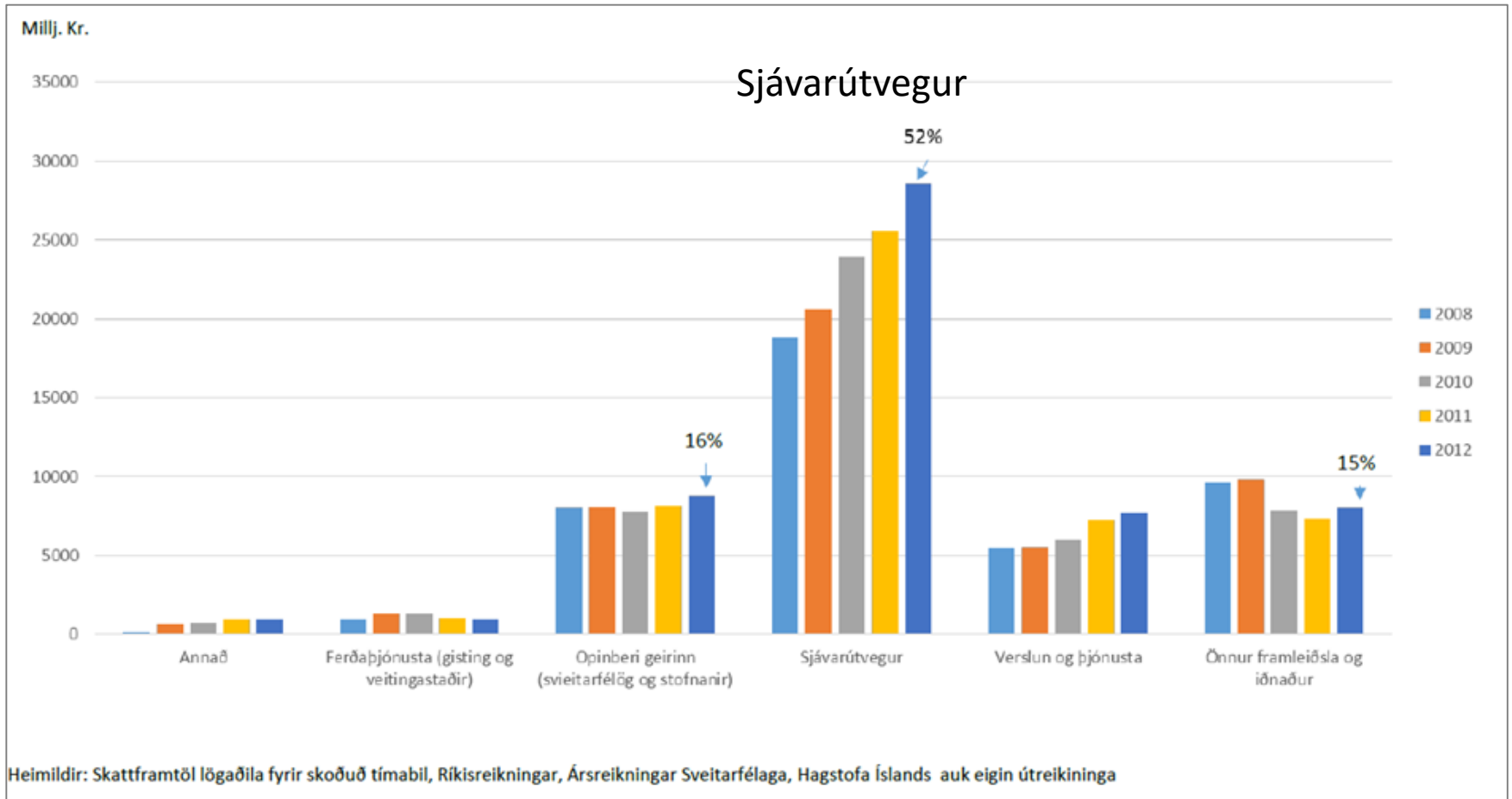
Íbúafjöldi í Súðavíkurbænum 1. desember 1995-2015 (Hafstofa Íslands)



Hlutfallsleg aldursdreifing og samsetning íbúafjölda í Súðavíkurbær og á Íslandi 1. janúar 2016 (Hagstofa Íslands)



Fjöldi erlendra ríkisborgara í Súdavíkurhreppi 1998-2015
 (Hagstofa Íslands)



Heildartekjur á Vestfjörðum (Atvinnuþróunarfélag Vestfjarða)





Dæmi

- Uppbygging frístundabyggðar
- Orkumál og virkjanir
- Uppbygging í ferðarþjónustu
- Hverfisvernduð svæði
- Iðnaðarsvæði
- Skipulag gömlu byggðarinnar
- Reykjanes, Garðsstaðir og fleiri svæði

Sveitarstjórn ber ábyrgð á gerð aðalskipulags.
Aðrar nefndir hreppsins fjalla um aðalskipulagið.

Samvinna og samtal við íbúa og hagsmunaaðila.
Skipulagshópur verður sveitarstjórn til ráðgjafar.

Samvinna – samtal

- ✓ Skipulagshópur
- ✓ Upplýsingar á heimasíðu
- ✓ Facebook
- ✓ Fundir
- ✓ Dreifibréf og auglýsingar



Hagsmunaaðilar - íbúar

Súðavíkurhreppur

Ferðapjónusta

Náttúruverndarsamtök

Landeigendur

Sumarhúsa eigendur

Útgerðir og vinnsla


Íbúar – útivist

Landbúnaður

Íþróttir

Hlunnindanýting

Önnur atvinna





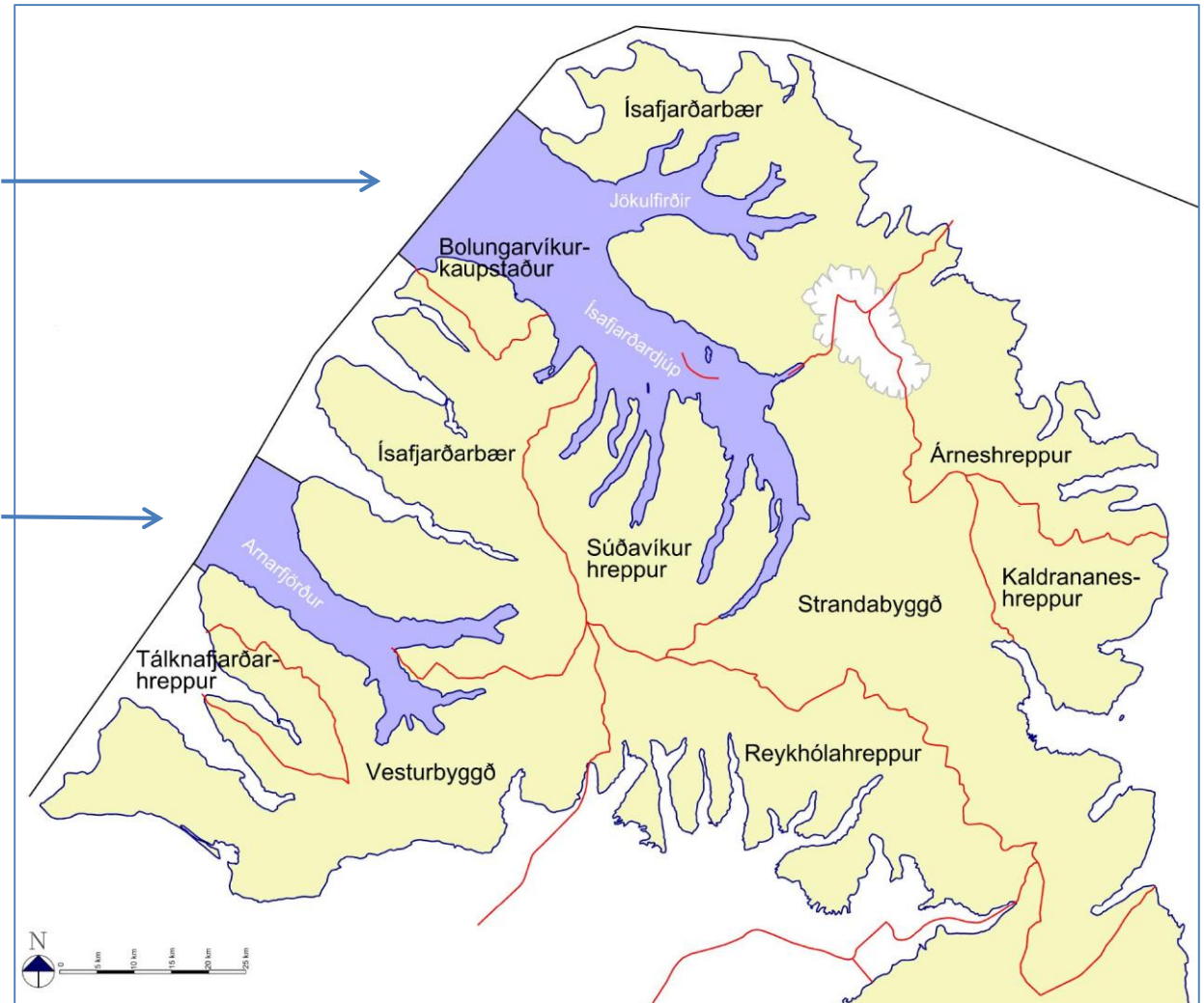
- Ákvörðun um gerð aðalskipulags (vor 2016)
- Lýsing á skipulagsverkefni (janúar 2017) ← ★
- Kynning á skipulagstillögu (nóvember 2017)
- Afgreiðsla skipulagstillögu til auglýsingar (febrúar 2018)
- Auglýsing skipulagstillögu og umhverfisskýrslu (mars 2018)
- Afgreiðsla eftir auglýsingu (apríl 2018)
- Staðfesting Skipulagsstofnunar og gildistaka aðalskipulags (júní 2018)
- Endurskoðun

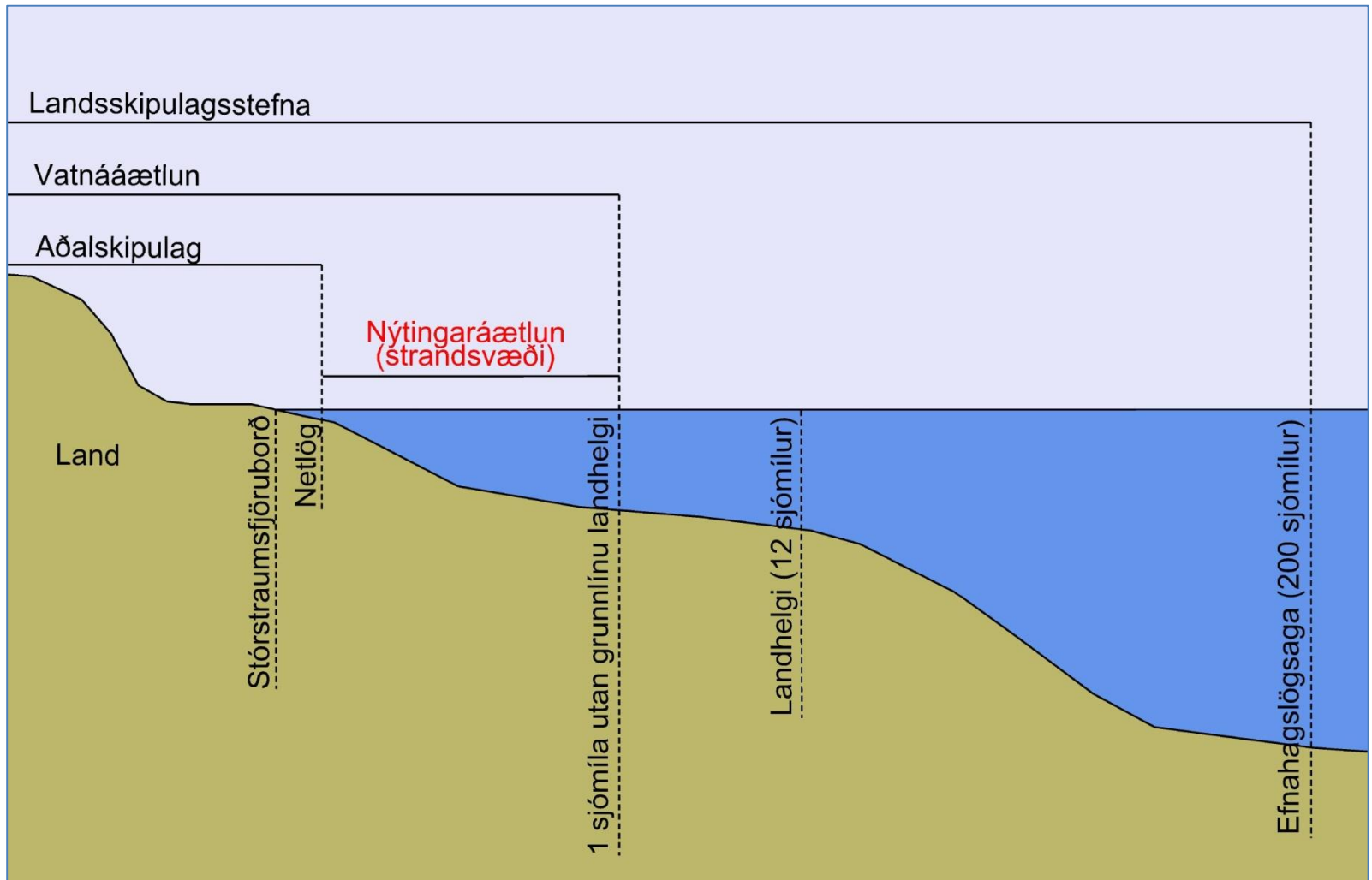
Áfangi 2
Ísafjarðardjúp og
Jökulfirðir
2013-2014

Áfangi 1
Tilraunaverkefni
í Arnarfirði
2010-2013

115 m frá stórstraumsfjöruborði

1 sjómíla utan grunnlínu
landhelginnar





- Hvað?
 - Ávinningur og eftirspurn
- Hvar?
 - Hvar eru kjörsvæði?
- Hve mikið?
 - Burðarþol?
- Hvernig?
 - Ákvæði
- Skoða áhrif á
 - Aðra nýtingu
 - Náttúru
 - Samfélag
 - Efnahag

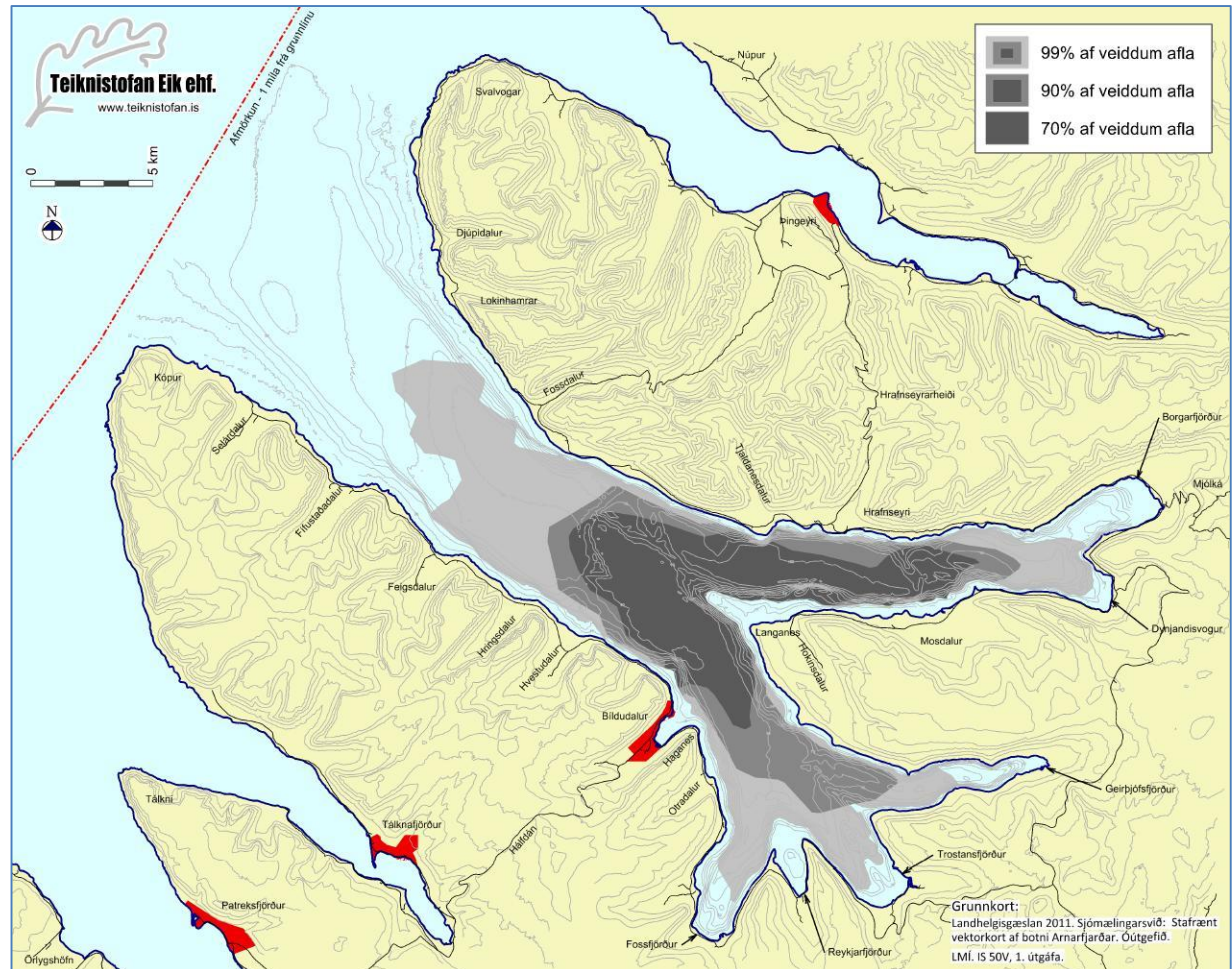


Ákvörðun

Byggir á mati á bestu fánlegu gögnum



Rækjuafli

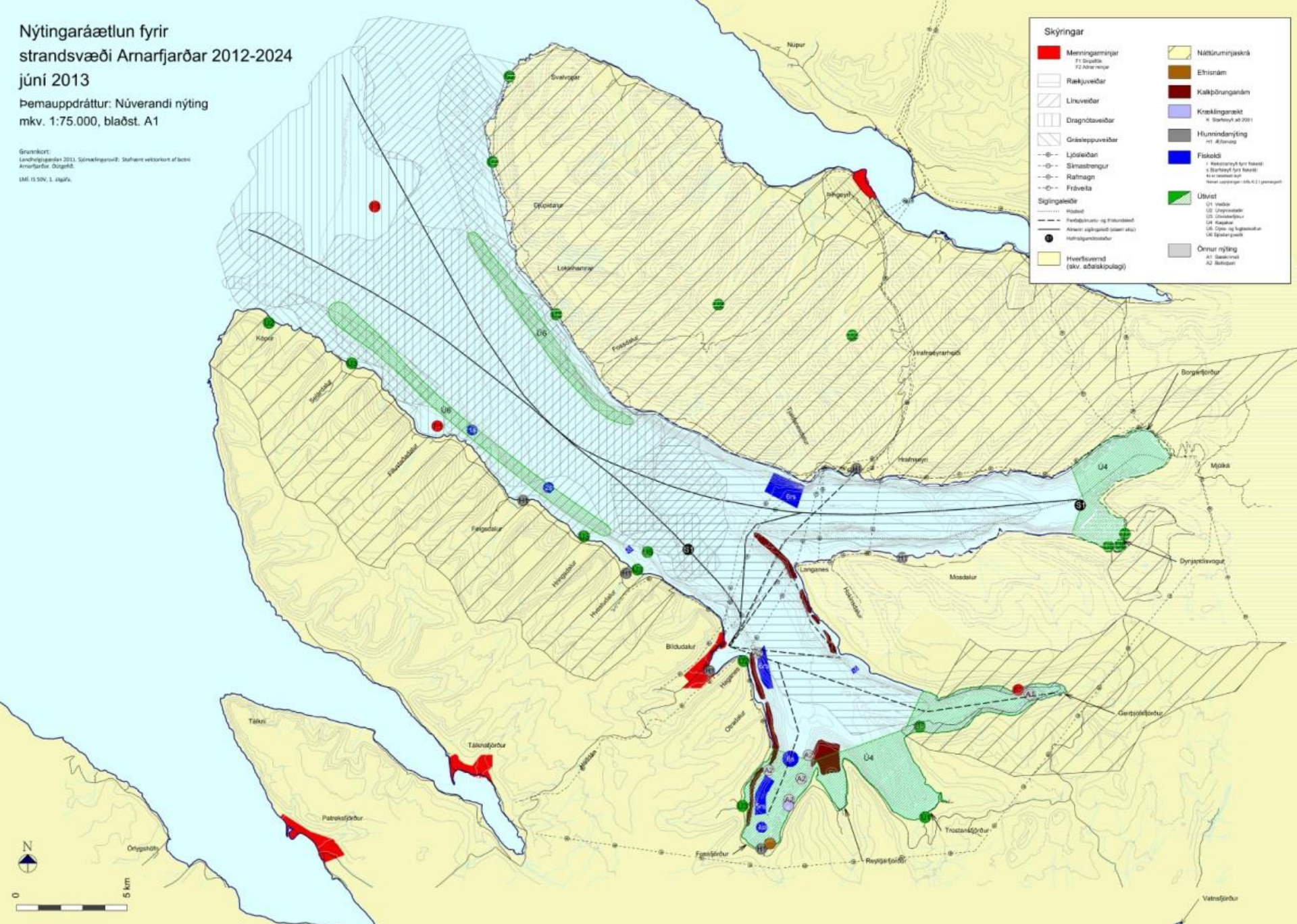


Nýtingaráætlun fyrir strandsvæði Arnarfjarðar 2012-2024 júni 2013

Pemauppdráttur: Núverandi nýting
mkv. 1:75.000, blaðst. A1

Gruntkort:
Landhelgisgæsla 2011, Söfnunarskipti. Stafræn vektorort af beini
Arnarfjarðar. Dátúgf. 2011.
SMI 13 SNV, 1. útgáfa.

Skýringar	
	Meningarmýtur F1 Svarta F2 Aðrar mýtur
	Rækkjuveiðar
	Línveiðar
	Dragrótaveiðar
	Grásleppuveiðar
	Ljósleðan
	Símastrengur
	Rálmagn
	Frávæla
	Siglingaleiðir
	Höfud
	Farvegjalir og flutunarskipti
	Aðrir skilgreindir stafrænir stafrænir stafrænir
	Hverfisvæmi (skv. aðalokupólög)
	Náttúruningjaskök
	Eftrisdám
	Kalkþörungadám
	Kræklingarækt K Stafrænir frá 2011 K1 Stafrænir
	Hunnindanýting H1 Stafrænir
	Fiskeldi F Stafrænir frá Stafrænir F1 Stafrænir frá Stafrænir F2 Stafrænir frá Stafrænir
	Útlit U1 Stafrænir U2 Stafrænir U3 Stafrænir U4 Stafrænir U5 Stafrænir U6 Stafrænir U7 Stafrænir U8 Stafrænir
	Önnur nýting A1 Stafrænir A2 Stafrænir



Hvað

- Móta stefnu fyrir Súðavíkurrepp
- Hvers vegna
 - Skipulagslög
 - Stefnuleysi leiðir til óöryggis
 - Nýta tækifærin og minnka veikleika
- Hverjir
 - Sveitarstjórn og nefndir
 - Íbúar
 - Hagsmunaaðilar
 - Samstarf við önnur sveitarfélög og sérfræðinga
- Hvenær
 - September 2016 til júní 2018





Heilindi
Metnaður
Frumkvæði



HEILINDI



METNAÐUR



FRUMKVÆÐI